

# 1. FISA ANALITICA DE INVENTARIERE A SITURILOR ARHEOLOGICE

## 1. IDENTIFICARE

1.1	Cod LMI 2015	VI-I-s-B-09526
1.2	Categorie	Descoperire funerară
1.3	Denumire oficiala	Necropola Ferigile ( grupul sau aspectul Ferigile): 1)necropolă tumulară ; 2) necropolă plană.
1.4	Cod RAN	169262.01

## 2. LOCALIZARE

2.1	Stat	România
2.2	Judet	Vâlcea
2.3	Localitate	Costești
2.4	Descrierea localizării	1)Pe terasa de pe malul drept al pârâului Costești, partea de sud a acestuia, pe o lungime de 700 m și 100m lățime, în apropierea cimitirului satului ,fără a se suprapune. 2) La 1 Km. nord de necropola tumulară, în centrul com. Costești, la poalele dealului Mlăcile pe o suprafață de cca. 2000mp (la 200m est de Primărie, la brutărie, la școala veche).
2.4.1	Microrelief, elemente de peisaj natural	lunca
2.4.2	Adresa	Sat Costesti
2.4.3	Toponim / Sector urban	
2.4.4	Cod postal	247115
2.4.5	Referinte cadastrale	
2.5	Coordonate geografice	1) 45°8'15.79"N; 24°3'34.69"E 2) 45°8'51.52"N; 24°3'33.79"E
2.5.1	Identificare cartografica	
2.5.2	Sistem cartographic utilizat	
2.5.3	Coordonate X,Y,Z 1)Necropola tumulara	<b>Coordonate sit:</b> 1. X=425938.458555 Y=404443.614215 2. X=425956.731528 Y=404510.350257 3. X=426023.271943 Y=404618.598255 4. X=426081.758980 Y=404668.498595 5. X=426097.852000 Y=404704.782000 6. X=426129.640399 Y=404701.465619 7. X=426134.718776 Y=404811.945928 8. X=426230.681596 Y=404816.762632 9. X=426230.273454 Y=404788.172351 10. X=426240.286041 Y=404788.051656 11. X=426240.044342 Y=404763.761555 12. X=426198.227000 Y=404762.380000 13. X=426199.712000 Y=404688.926000 14. X=425988.394506 Y=404415.338574 Aria = 38409.56 mp; Perimetru = 1134.37 m Situl se gaseste la o altitudine de aprox. 400m. <b>Coordonate zona de protectie:</b> 1. X=426094.087790 Y=404823.312552 2. X=426057.428116 Y=404822.224498 3. X=426057.339786 Y=404745.484725



		<p>4. X=425956.122051 Y=404745.539813</p> <p>5. X=425916.533000 Y=404560.026000</p> <p>6. X=425878.752538 Y=404375.611164</p> <p>7. X=425962.855343 Y=404326.757202</p> <p>8. X=426039.240168 Y=404427.029938</p> <p>9. X=426034.803793 Y=404438.022362</p> <p>10. X=426087.567000 Y=404461.199000</p> <p>11. X=426072.230192 Y=404475.340461</p> <p>12. X=426128.528821 Y=404518.870900</p> <p>13. X=426157.241329 Y=404572.010254</p> <p>14. X=426166.402459 Y=404564.562886</p> <p>15. X=426243.629629 Y=404703.559714</p> <p>16. X=426267.444976 Y=404702.237147</p> <p>17. X=426281.858635 Y=404790.310017</p> <p>18. X=426321.231882 Y=404791.172138</p> <p>19. X=426331.164707 Y=404900.488215</p> <p>20. X=426094.270747 Y=404895.870570</p> <p>Aria = 123445.41 mp; Perimetru = 1794.56 m</p> <p><b>Coordonate sit:</b></p> <p>1. X=426047.802938 Y=405908.145505</p> <p>2. X=426194.986034 Y=405930.465799</p> <p>3. X=426268.413124 Y=405814.410279</p> <p>4. X=426302.458343 Y=405720.729121</p> <p>5. X=426327.598264 Y=405634.842936</p> <p>6. X=426328.205271 Y=405583.904282</p> <p>7. X=426109.902767 Y=405577.334206</p> <p>8. X=426108.359293 Y=405809.487840</p> <p>9. X=426050.875395 Y=405808.561081</p> <p>Aria = 65227.95 mp; Perimetru = 1135.37 m</p> <p>Situl se gaseste la o altitudine de aprox. 450m.</p> <p><b>Coordonate zona de protectie:</b></p> <p>1. X=426070.691498 Y=406000.674165</p> <p>2. X=426072.644430 Y=406014.367341</p> <p>3. X=426201.117576 Y=406001.495189</p> <p>4. X=426201.650478 Y=405995.374259</p> <p>5. X=426288.215153 Y=405986.094041</p> <p>6. X=426291.705148 Y=405944.965550</p> <p>7. X=426308.348820 Y=405947.074023</p> <p>8. X=426332.329293 Y=405833.091071</p> <p>9. X=426354.257530 Y=405833.094432</p> <p>10. X=426357.085180 Y=405768.183509</p> <p>11. X=426371.235494 Y=405768.178592</p> <p>12. X=426369.928475 Y=405707.411826</p> <p>13. X=426423.428847 Y=405708.328585</p> <p>14. X=426394.197000 Y=405574.023000</p> <p>15. X=426418.929963 Y=405503.778057</p> <p>16. X=426007.782997 Y=405492.101298</p> <p>17. X=425997.646123 Y=405718.673068</p> <p>18. X=425941.973719 Y=405716.657257</p> <p>19. X=425995.698101 Y=405903.772864</p> <p>20. X=426008.011550 Y=406004.039740</p> <p>Aria = 188299.51mp Perimetru = 1908.77 m</p>
2.5.4	Punct	Ferigile
2.5.5	Reper	1) La vest de cimitirul actual al satului, la est de drumul comunal. 2) Centrul comunei
2.5.6	Toponim	Feregi



### 3. DATARE

3.1	Epoca	Hallstatt târziu.
3.1.1	Datare început	1)650 î.Hr.; 2) 450î.Hr.
3.1.2	Datare sfârșit	1)450 î. Hr.; 2) 400î.Hr .
3.2	Cultura	1) Bârsești- Ferigile.
3.2.1	Faza culturală	1) Fazele IVa (Ha D1 – D3).
3.3	Secol	Mijlocul sec. VII- sfârșitul sec.V î. Hr./ ½ sec. IVî. Hr.
3.4	Interval de date	
3.5	Atestare documentară	

### 4. UTILIZARE

4.1	Tipuri de exploatare a terenului	Teren agricol.
-----	----------------------------------	----------------

### 5. DESCRIERE

5.1	Descriere sit	<p>1) Între anii 1957-1958 și 1960-1962, au fost cercetați 149 tumuli de incinerare, grupați în pâlcuri, cu unu sau mai multe morminte, cca 197 morminte, din care 104 cu oase incinerate la rugul funerar și 94 fără oase cremate. Nu s-a descoperit rugul funerar care era colectiv. Analizele osteologice de pe un lot de 70 morminte, cu 80 indivizi, a relevat că dintre aceștia 68 erau copii și 12 adulți tineri. S-a ajuns la concluzia că aici a fost o necropolă de copii numai de sex masculin, aparținând unei comunități tribale cu caracter războinic. Proportia ridicată de copii (85%) din cadrul necropolei a fost interpretată prin faptul că aici erau înmormântați mai ales băieți, presupunându-se că dacă ar fi trăit, ar fi devenit luptători, lucru confirmat și de bogatul inventar de arme și podoabe.</p> <p>2) La 1 Km. nord de necropola tumulară, între anii 1963-1964, au fost cercetate 28 morminte de incinerare, fără manta de bolovani, în gropi mici rotunde sau ovale conținând cărbuni, uneori oase calcinate și fragmente ceramice. Au fost și gropi mari ovale, foarte alungite, cu aspect de șanț pe fundul cărora se aflau depuse multe fragmente ceramice și cărbuni. Toate fac parte din grupul. de morminte de la școala veche (singurul grup cercetat). Alte două grupuri de morminte, situate la distanțe mari unele de altele sunt : cel de la brutărie și cel situat la 200m est de Primărie. Al. Vulpe consideră că cimitirul adulților era în necropola plană.</p> <p><i>Tumulul izolat 150</i>, cu ardere pe loc este unic la Costești, fiind datat în intervalul dintre sec.VI-IV î.Hr. S-a descoperit în anul 1960, pe coasta domoală a dealului Mlăcile, în curtea lui Vasile Jidoveanu, în zona necropolei plane. Mantaua de bolovani se afla la -0,21m, iar solul antic la cca -0,29 -0,31m. Mormântul era reprezentat de un rug de formă aproximativ ovală, lung de 2,20m și lat de 1,16m. Acest complex era acoperit de o manta de bolovani dispuși pe un singur rând.</p>
5.2	Tip sit	1)Necropolă tumulară, 2) Necropola plană.
5.3	Categorie sit	
5.4	Stratigrafie sit	<p>1) Faza I cu subfaza IA(650-.2/2sec VII); IB(în jurul anului 550) ; IIA (prima jumătate a sec.V) ; IIB ( în jurul anului 450).</p> <p>2) Faza II C( a doua jumătate a sec V î. Hr.; IIIA ( sf. Sec. V î. Hr) ; IIIC ( în</p>



		jurul anului 400).
5.5	Materiale si tehnici de constructie	1)Tumuli construiți dintr-o manta de pietre de râu, dispuși pe un strat, uneori pe două sau chiar trei rânduri, peste care se punea pământ.
5.6.1	Materiale de constructie	1)Pietre de râu de diferite dimensiuni..
5.6.2	Tehnici de constructie	1)Manta de bolovani de formă ovală, rareori rotundă. Diametrul tumulilor mai mari este în jur de 6m, rareori mai mari, iar al celor mici de 3-4m și chiar mai puțin. 2)Fără manta de bolovani, cu oase incinerate și fragmente ceramice direct pe sol.
5.7	Inscriptii	
5.8	Patrimoniu mobil ec. VI-IV î. Hr. A fost descoperit în anul 1960, pe culmea domoală a dealului	1) .În necropola tumulară au fost identificate 1570 vase, lucrate cu mână ( cu o singură excepție- o cană lucrată la roată), având un repertoriu tipologic reprezentat de vase bitronconice, vase borcan, castroane, străchini, cesti, căni, pahare, etc. Decorul este variat: caneluri (oblice, orizontale, verticale, spiralice, concentrice) butoni pe torți, brăuri alveolate și mai rar incizii. Inventarul metallic este reprezentat în cea mai mare parte din piese de fier, dar și din bronz. Predomină armamentul, exclusiv din fier, alcătuit din topoare de luptă bipene, mai rar de tip ciocan, vârfuri de lănci, cuțite de luptător, spade scurte de tip akinakes și vârfuri de săgeți. Podoabe și accesorii de port: fibule, brățări, verigi, mărgel, cercei și piese de centură ajurată erau lucrate din bronz și fier. 2). Ceramica necropolei plane nu prezintă deosebiri esențiale față de necropola tumulară. Se remarcă sărăcia formelor și raritatea decorului. Formele cele mai întâlnite sunt vasele mari pântecoase, căniile grosiere, vasele borcan, străchinile, mai rar ceșcuțele. Lipsesc aproape toate categoriile de ornamente : numai câteva fragmente au urme de decor în relief sau caneluri oblice. <i>Tumulul izolat 150</i> . În marginea de NV a rugului se aflau părțile inferioare a 4 căni sau cesti, dintre care două conțineau oase calcinate. Alături de acestea s-au mai găsit fragmente ceramice de la alte vase, oase calcinate, cărbuni și două bucăți informe de fier. Tot materialul descoperit la Ferigile se află la Muzeul Județean Argeș.

## 6. CONSERVARE, RESTAURARE, AMENINTARI


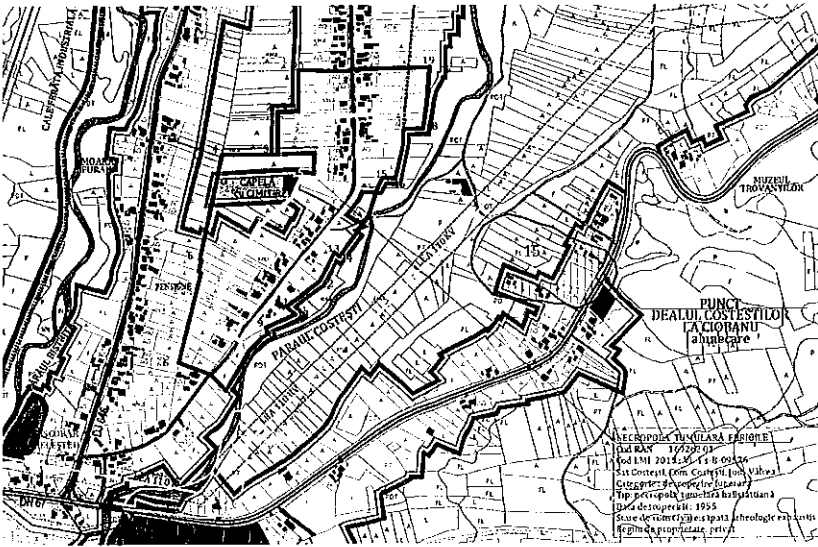
6.1	Starea generala de conservare	1)Săpată arheologic exhaustiv. În teren nu se mai păstrează vestigii arheologice. 2)Grav afectat
6.2	Lucrari anterioare de restaurare	
6.3	Riscuri / amenintari	2)Construcțiile din zona centrală, făcute după anul 1964 în zona necropolei plane, au dus la distrugerea acesteia aproape în totalitate.
6.3.1	Eroziune	
6.3.2	Inundatii	
6.3.3	Alunecari de teren	2)Alunecări ușoare de teren în zona dealului Mlăcile.
6.3.4	Agricultura	

## 7. DOCUMENTARE

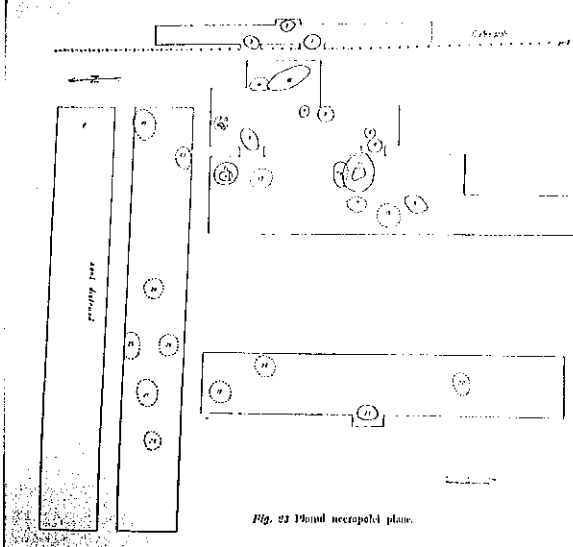
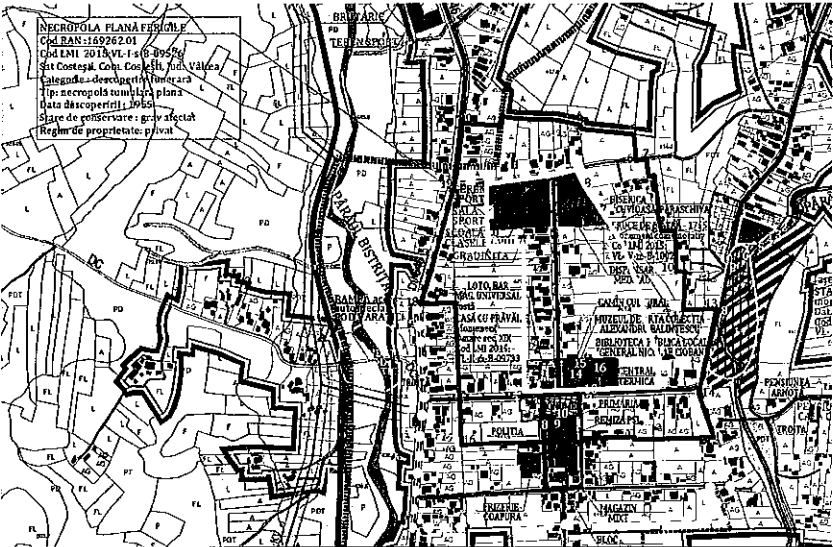

7.1	Bibliografie	D. Berciu, <i>O descoperire arheologică de la Ferigile, județul Vâlcea</i> , în Revista Arhivelor, V, 1, Buc. 1942; Idem, <i>Zorile istoriei în Carpați și la Dunăre</i> , Buc., 1966, p. 253. Al. Vulpe, <i>Cimitirul din prima epocă a fierului de la Ferigile, raionul Horezu, regiunea Pitești</i> , în MCA, V, 1, 1959, p. 363; Idem, <i>Săpăturile de la Costești-Ferigile, raionul Horezu, regiunea Pitești</i> , în MCA, VI, 1959, p. 237; Idem, <i>Săpăturile de la Ferigile</i> , în MCA, VII, 1961, pp. 219-222. Idem, <i>Necropola hallstattană de la Ferigile, monografie arheologică</i> , Ed. Academiei RSR, Buc., 1967.; Idem, <i>Buridava</i> , I, 1972, p. 269-272; Idem, <i>Dacia</i>
-----	--------------	---










		<p>NS,XXI,1977,p.91; Idem,<i>Danubius</i>, VIII-IX,1979,p.112-113; Idem,<i>PBF</i>,VI/9, Munchen,1990.</p> <p>K.Horedt,<i>Istoria comunei primitive</i>,Buc., 1970, p.16.</p> <p>Al. Dumitrescu, Al. Vulpe,<i>Dacia înainte de Dromihete</i>,Buc, 1988.</p> <p>W. Wolski,D.Nicolaescu -- Ploșor, <i>Buridava</i>,I,1972,p.193-266.</p> <p>Gh. Calotoiu,<i>Prima epocă a fierului în nordul Olteniei</i>,Ed. Al. Ștefulescu, Tg. Jiu,2002,p.91-93.</p>
7.2	Dosare si rapoarte – arhive	
7.3	Harti	
7.4	Planuri	 
	1)Necropola tumulara	
	2)Necropola plana	



		 <p>Fig. 52 Planul necropolei plană.</p>
		
7.5	Desene	
7.6	Fotografii	
7.6.1	Foto satelitare 1) Necropola tumulară	





	2) Necropola plana		
7.6.2	Foto aeriene		
7.6.3	Fotografii alb-negru		
	1)		
	2)		
7.6.4	Fotografii color		



## 8. NIVEL CLASARE

8.1	Grupa valorica – A-B	B
8.2	Criterii de evaluare globala	

## 9. INVENTARIERE

9.1	Institutia in cadrul careia s-a redactat fisa	
9.2	Autorul fisei si calitatea acestuia	Iosifaru Mariana, arheolog expert
9.2.1	Nume	Iosifaru
9.2.2	Prenume	Mariana
9.2.3	Calitatea acestuia	Arheolog expert
9.2.4	Semnatura autografa a specialistului care a intocmit fisa	 
9.2.5	Semnatura si stampila conducatorului institutiei in cadrul careia s-a redactat fisa	
9.3	Numarul procesului verbal de validare in comisia regionala a monumentelor istorice	
9.3.1	Numarul documentului de clasare	
9.3.2	Data ordinului de clasare	
9.4	Reglementari urbanistice	
9.5	Data redactarii fisei	





## 2. FISA ANALITICA DE INVENTARIERE A SITURILOR ARHEOLOGICE

### 1. IDENTIFICARE

1.1	Cod LMI 2015	VI-I-s-B-09517
1.2	Categorie	Descoperire funerară
1.3	Denumire oficiala	1)Necropolă hallstattiană plană; 2) necropolă medievală și modernă.
1.4	Cod RAN	169271.03

### 2. LOCALIZARE

2.1	Stat	România
2.2	Judet	Vâlcea
2.3	Localitate	Bistrița
2.4	Descrierea localizării	1)În incinta mănăstirii și mai ales pe partea stângă a drumului ce urcă la mănăstire. 2) În exteriorul vestic al incintei mănăstirii, mai ales în jurul bisericii Bolniței <i>Schimbarea la față a Domnului.</i>
2.4.1	Microrelief, elemente de peisaj natural	La poalele munților Căpățâni, la altitudinea de 650m, fiind înconjurată de culmi muntoase.
2.4.2	Adresa	Incinta Manastirii Bistrita
2.4.3	Toponim / Sector urban	
2.4.4	Cod postal	247115
2.4.5	Referinte cadastrale	
2.5	Coordonate geografice	1) 45°11'12.58"N; 24°2'20.66"E 2) 45°11'18.50"N; 24°2'19.05"E
2.5.1	Identificare cartografica	
2.5.2	Sistem cartographic utilizat	
2.5.3	Coordonate X,Y,Z <b>1)Necropolă hallstattiană plană</b>          <b>2) Necropolă medievală și modernă</b>	<b>Coordonate sit:</b> 1. X=424669.377000 Y=410109.418000 2. X=424558.906859 Y=410099.717787 3. X=424526.645279 Y=410053.317271 4. X=424581.609000 Y=410004.455000 5. X=424591.903000 Y=409987.477000 6. X=424599.391002 Y=409970.718999 7. X=424603.173000 Y=409967.903000 8. X=424633.507000 Y=409967.949000 9. X=424703.970441 Y=410015.717776 Aria = 16459.44 mp; Perimetru = 499.22m Situl se gaseste la o altitudine de aprox. 550m.  1. X=424617.941049 Y=410328.731062 2. X=424615.414692 Y=410273.054605 3. X=424597.565771 Y=410272.681673 4. X=424554.688384 Y=410275.750576 5. X=424543.201293 Y=410288.253430 6. X=424544.452316 Y=410322.465720 7. X=424553.551043 Y=410335.423312 8. X=424590.855666 Y=410330.876703 Aria = 1277.33 mp; Perimetru = 100.75 m Situl se gaseste la o altitudine de aprox. 550m.



		<p><b>Siturile se inscriu in zona de protectie a ansamblului Manastirii Bistrita si a ansamblului rural.</b></p> <p><b>Coordonate zona de protectie:</b></p> <ol style="list-style-type: none"> <li>1. X=424720.144000 Y=409882.721000</li> <li>2. X=424728.358791 Y=409806.825490</li> <li>3. X=424736.284049 Y=409765.868972</li> <li>4. X=424740.848089 Y=409766.621717</li> <li>5. X=424752.728428 Y=409722.941833</li> <li>6. X=424749.268000 Y=409721.507500</li> <li>7. X=424763.649255 Y=409684.394802</li> <li>8. X=424805.583868 Y=409701.666881</li> <li>9. X=424801.646000 Y=409712.445000</li> <li>10. X=424826.409174 Y=409722.950916</li> <li>11. X=424826.409174 Y=409722.950916</li> <li>12. X=424803.592525 Y=409795.036502</li> <li>13. X=424815.699282 Y=409795.774607</li> <li>14. X=424803.561537 Y=410024.094706</li> <li>15. X=424771.551092 Y=410066.274838</li> <li>16. X=424763.091880 Y=410069.036190</li> <li>17. X=424757.776041 Y=410098.672647</li> <li>18. X=424761.292487 Y=410183.444017</li> <li>19. X=424759.928276 Y=410231.585408</li> <li>20. X=424753.843017 Y=410292.208215</li> <li>21. X=424809.696196 Y=410285.670748</li> <li>22. X=424823.552359 Y=410286.632467</li> <li>23. X=424852.077858 Y=410321.058686</li> <li>24. X=424844.900999 Y=410346.402810</li> <li>25. X=424924.298772 Y=410378.053244</li> <li>26. X=424915.673280 Y=410404.703917</li> <li>27. X=424910.154351 Y=410402.524657</li> <li>28. X=424900.408435 Y=410426.387900</li> <li>29. X=424908.851799 Y=410431.667926</li> <li>30. X=424890.225152 Y=410474.423319</li> <li>31. X=424858.162000 Y=410451.127000</li> <li>32. X=424830.571000 Y=410436.801000</li> <li>33. X=424813.443000 Y=410433.684000</li> <li>34. X=424791.559000 Y=410425.851000</li> <li>35. X=424781.907000 Y=410414.870000</li> <li>36. X=424738.057512 Y=410390.006043</li> <li>37. X=424708.590704 Y=410427.352326</li> <li>38. X=424700.800000 Y=410422.217000</li> <li>39. X=424683.247000 Y=410424.440000</li> <li>40. X=424634.112004 Y=410398.739002</li> <li>41. X=424574.053000 Y=410350.968000</li> <li>42. X=424566.250000 Y=410347.325000</li> <li>43. X=424545.723827 Y=410344.605717</li> <li>44. X=424515.573000 Y=410344.959000</li> <li>45. X=424439.184000 Y=410288.791000</li> <li>46. X=424451.183000 Y=410173.538000</li> <li>47. X=424475.586000 Y=410110.417000</li> <li>48. X=424517.614000 Y=410061.346000</li> <li>49. X=424581.609000 Y=410004.455000</li> <li>50. X=424591.903000 Y=409987.477000</li> <li>51. X=424599.391000 Y=409970.719000</li> <li>52. X=424603.173000 Y=409967.903000</li> <li>53. X=424644.669000 Y=409967.799000</li> </ol>
--	--	---



		54. X=424662.405694 Y=409965.109304 55. X=424683.179500 Y=409958.387000 56. X=424704.022217 Y=409946.325160 57. X=424708.525972 Y=409902.693223 58. X=424712.611082 Y=409903.126986 59. X=424715.343793 Y=409882.143119 Aria = 157410.78 mp Perimetru = 2333.96 m
2.5.4	Punct	Mănăstire
2.5.5	Reper	1)În incinta mănăstirii și 2)în exteriorul vestic al mănăstirii.
2.5.6	Toponim	-

### 3. DATARE

3.1	Epoca	1)Hallstatt târziu ; 2)Feudală și modernă
3.1.1	Datare început	1)650 î.Hr.; 2) 1520
3.1.2	Datare sfârșit	1)450 î. Hr.; 2) sf. Sec XIX / prima jumătate a sec. XX.
3.2	Cultura	1) Bârsești- Ferigile. 2)-
3.2.1	Faza culturală	1) Fazele IVa (Ha D1 – D3). 2)-
3.3	Secol	1)Mijlocul sec. VII- sfârșitul sec.V î. Hr./ ½ sec. IVî. Hr. 2)Sec. XVI-XIX/1/2 XX.
3.4	Interval de date	-
3.5	Atestare documentară	2) 1520

### 4. UTILIZARE

4.1	Tipuri de exploatare a terenului	Spatii verzi amenajate
-----	----------------------------------	------------------------

### 5. DESCRIERE

5.1	Descriere sit	<p>1)Necropola plană de aici este cunoscută numai din descoperiri întâmplătoare.Înainte de primul război mondial,cu ocazia amenajării grajdurilor pentru fosta Școală Militară de Subofițeri de la mănăstirea Bistrița, a fost descoperită o urnă funerară. În anul1965,cu ocazia săpării fundațiilor la Școala Profesională Specială nr.20(situată pe partea stângă a drumului de acces spre mănăstire), s-a descoperit un depozit de 33 vase, arse secundar, într-o groapă de formă circulară, cu diametrul de 1,30m și adâncimea de- 0,60m. Vasele, sparte ritual, de forme și mărimi diferite,erau depuse pe o vatră portativă cu diametrul de 1,25m, cu marginile înălțate și grosimea de 5-6cm, ce era fixată la baza gropii cu bolovani de râu. Groapa a fost datată între sec.VII-VI î.Hr.(625-500î.Hr.), fiind pusă în legătură cu practicile rituale, având un caracter cultic, reprezentând ex voto-uri aduse unor divinități.</p> <p>2) În exteriorul vestic al incintei mănăstirii, în jurul Bolniței " Schimbarea la față " se afla cimitirul.Acolo erau înhumați stareți, călugări dar probabil și alte personalități laice, despre care nu sunt informații, deoarece cimitirul a fost abandonat.</p> <p>Documentele menționează patru morminte ale demnitarilor laici:</p> <p>- mormântul marelui ban Barbu Craiovescu. Odată cu demolarea ctitoriei sale, a</p>
-----	---------------	--



		<p>dispărut și mormântul. În partea dreaptă a pronaosului actualei biserici, se află încastrată în paviment o piatră alba dreptunghiulară. Probabil acolo se află osemintele marelui ban, devenit spre sfârșitul vieții -monahul Pahomie.</p> <p>-mormântul marelui ban Părvu II, din familia Craioveștilor, s-a stins la 14 aprilie 1529, fiind înhumat la Bistrița. Piatra tombală, singura păstrată de la mormintele bistrițene, se află încastrată în zidul gangului de sub clopotniță.</p> <p>-mormântul domnului Moise Vodă, singurul voievod îngropat la mănăstirea Bistrița, căzut în lupta de la Viișoara, lângă Slatina, la 29 august 1530. Nu i se cunoaște mormântul.</p> <p>-mormântul marelui ban Barbu II, fiul lui Danciu Craiovescu și cumnatul lui Moise Vodă, căzut tot în lupta de la Viișoara, la 29 august 1530, adus și îngropat aici, nu i se mai cunoaște mormântul.</p> <p>În anul 2006 au fost făcute cercetări arheologice la Bolniță, cu ocazia realizării unui dren de interceptare a apelor din amonte. A fost descoperit mormântul monahului Procopie, mort la 17 martie 1886. În poziție secundară, au mai fost găsite alte 7 cărămizi cu inscripții, provenind de la mai multe morminte distruse cu ocazia deselor intervenții din zonă. Acestea consemnează numele mai multor călugări îngropați aici între 1727 și 1848.</p>
5.2	Tip sit	1)Necropolă hallstatiană plană, 2) Necropolă feudală și modernă.
5.3	Categorie sit	Descoperire funerară
5.4	Stratigrafie sit	-
5.5	Materiale si tehnici de construcție	-
5.6.1	Materiale de construcție	-
5.6.2	Tehnici de construcție	-
5.7	Inscripții	<p>2) Placă de marmură, cu o inscripție slavonă , cu litere mari în relief: <b>“ În luna lui aprilie 14 zile a răposat robul lui Dumnezeu jupan Părvu, marele ban al Craiovei, în zilele blagocestivului Io Moise voievod, în anul 7037”</b></p> <p>2)Inscripții pe cărămizi :</p> <p>1) A RĂPOSAT + SFÂNT ROBUL LUI DUMNEZEU MONAHUL ISAIIA LA LEATUL 7235(1727): IANUARIU: 2 [...]</p> <p>3) PAHOMIE MONA(H) :1838</p> <p>4) ...AF:SCHIMO[NA] H 1848</p> <p>5) IS[US] H[R]I[S][TOS] NI KA TEOFILAT IEROMONA(H) 1878 MARTI(E) 28</p> <p>6) PROCOPIE MONAH 1886, MARTIE 17</p> <p>7) PAISIE M[ONA](H)</p> <p>8) +IS[US]H[R]I[S][TOS] -MONAH[UL] VASILIE</p> <p>9) IOA(N) SHIMO[NO] (H)</p>


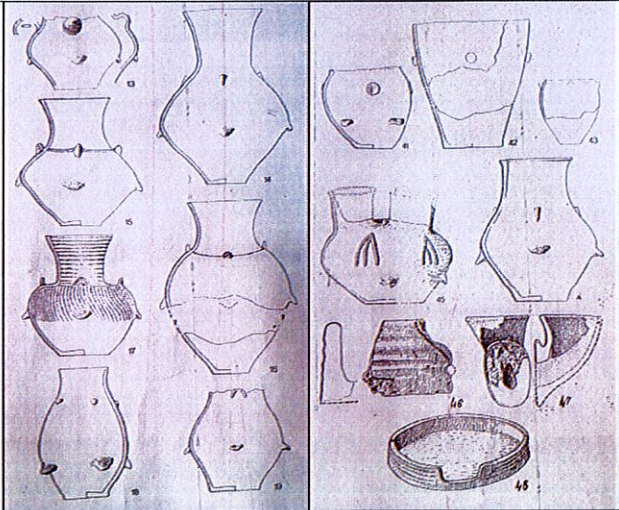













	1), 2)	
7.6.2	Foto aeriene	
7.6.3	Fotografii alb-negru 1)	
7.6.4	Fotografii color 2)	



## 8. NIVEL CLASARE

8.1	Grupa valorica – A-B	B
8.2	Criterii de evaluare globala	

## 9. INVENTARIERE

9.1	Institutia in cadrul careia s-a redactat fisa	
9.2	Autorul fisei si calitatea acestuia	Iosifaru Mariana, arheolog expert
9.2.1	Nume	Iosifaru
9.2.2	Prenume	Mariana
9.2.3	Calitatea acestuia	Arheolog expert
9.2.4	Semnatura autografa a specialistului care a intocmit fisa	 
9.2.5	Semnatura si stampila conducatorului institutiei in cadrul careia s-a redactat fisa	
9.3	Numarul procesului verbal de validare in comisia regionala a monumentelor istorice	
9.3.1	Numarul documentului de clasare	
9.3.2	Data ordinului de clasare	
9.4	Reglementari urbanistice	
9.5	Data redactarii fisei	

1. The first part of the text discusses the importance of maintaining accurate records of all transactions and activities related to the business. It emphasizes the need for transparency and accountability in financial reporting.

### 3. FISA ANALITICA DE INVENTARIERE A SITURILOR ARHEOLOGICE

#### 1. IDENTIFICARE

1.1	Cod LMI 2015	VL-I-s-B-09594
1.2	Categorie	Locuire civilă
1.3	Denumire oficiala	Așezarea hallstattiană de la Văratici
1.4	Cod RAN	169299.02

#### 2. LOCALIZARE

2.1	Stat	Romania
2.2	Judet	Valcea
2.3	Localitate	Costești, sat Văratici.
2.4	Descrierea localizarii	În partea de nord a satului Văratici, într-o zonă cu alunecări de teren majore.
2.4.1	Microrelief, elemente de peisaj natural	deal
2.4.2	Adresa	Sat Varatici
2.4.3	Toponim / Sector urban	
2.4.4	Cod postal	247115
2.4.5	Referinte cadastrale	
2.5	Coordonate geografice	45°10'4.56"N; 24°3'21.83"E
2.5.1	Identificare cartografica	
2.5.2	Sistem cartographic utilizat	-
2.5.3	Coordonate X,Y,Z	<b>Coordonate sit:</b> 1. X=425781.845546 Y=408084.369143 2. X=425788.377282 Y=408037.045228 3. X=425913.024135 Y=408031.333719 4. X=425920.916642 Y=408081.105435 Aria 8533.35 mp ; Perimetru 398.67 m Situl se gaseste la o altitudine de aprox. 650m. <b>Coordonate zona de protectie:</b> 1. X=425765.017892 Y=408183.041996 2. X=425778.214859 Y=407937.451502 3. X=425924.369490 Y=407931.860719 4. X=425949.716207 Y=408177.525008 Aria 79825.20 mp; Perimetru 1027.11 m
2.5.4	Punct	Stogu
2.5.5	Reper	În partea de nord a satului Văratici
2.5.6	Toponim	

#### 3. DATARE

3.1	Epoca	Hallstatt târziu
3.1.1	Datare început	650 î. Hr
3.1.2	Datare sfârșit	400 î. Hr.
3.2	Cultura	Ferigile
3.2.1	Faza culturala	I-III
3.3	Secol	VII- IV î.Hr.





3.4	Interval de date	
3.5	Atestare documentara	

#### 4. UTILIZARE

4.1	Tipuri de exploatare a terenului	pasune
-----	----------------------------------	--------

#### 5. DESCRIERE

5.1	Descriere sit	Au fost descoperite întâmplător fragmente ceramice asemănătoare celor descoperite la Ferigile. S-a presupus că aici ar putea fi o așezare, fără a fi făcute cercetări sau sondaje arheologice.
5.2	Tip sit	așezare
5.3	Categorie sit	Locuire civilă
5.4	Stratigrafie sit	
5.5	Materiale si tehnici de constructie	
5.6.1	Materiale de constructie	
5.6.2	Tehnici de constructie	
5.7	Inscriptii	
5.8	Patrimoniu mobil	

#### 6. CONSERVARE, RESTAURARE, AMENINTARI

6.1	Starea generala de conservare	Preară
6.2	Lucrari anterioare de restaurare	
6.3	Riscuri / amenintari	
6.3.1	Eroziune	
6.3.2	Inundatii	
6.3.3	Alunecari de teren	Alunecări de teren
6.3.4	Agricultura	

#### 7. DOCUMENTARE

7.1	Bibliografie	
7.2	Dosare si rapoarte – arhive	
7.3	Harti	





7.4	Planuri	
7.5	Desene	-
7.6	Fotografii	-
7.6.1	Foto satelitare	
7.6.2	Foto aeriene	-
7.6.3	Fotografii alb-negru	-
7.6.4	Fotografii color	-

## 8. NIVEL CLASARE

8.1	Grupa valorica – A-B	B
8.2	Criterii de evaluare globala	



## 9. INVENTARIERE

9.1	Institutia in cadrul careia s-a redactat fisa	
9.2	Autorul fisei si calitatea acestuia	Iosifaru Mariana, Arheolog expert
9.2.1	Nume	Iosifaru
9.2.2	Prenume	Mariana
9.2.3	Calitatea acestuia	Arheolog expert
9.2.4	Semnatura autografa a specialistului care a intocmit fisa	 
9.2.5	Semnatura si stampila conducatorului institutiei in cadrul careia s-a redactat fisa	
9.3	Numarul procesului verbal de validare in comisia regionala a monumentelor istorice	
9.3.1	Numarul documentului de clasare	
9.3.2	Data ordinului de clasare	
9.4	Reglementari urbanistice	
9.5	Data redactarii fisei	

